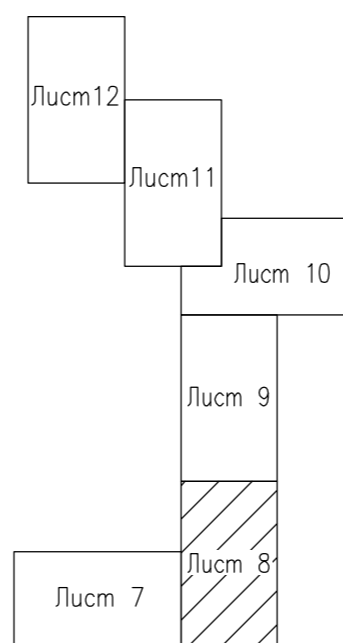


УСЛОВНЫЕ ОБОЗНАЧЕНИЯ

Обозначение	Наименование
	граница территории, в отношении которой осуществляется подготовка проекта планировки
	граница зон планируемого размещения линейных объектов
	Земельные участки поставленные на кадастровый учет
	Кадастровые кварталы
	трестовые, функциональные и одностолбовые опоры ВЛ 10 кВ Опознавательные знаки узла заземления, узла линейной арматуры
	трасса неметаллического трубопровода (проектируемая)
	трасса (проектируемой) ВЛ 10 кВ
	характерная точка зон планируемого размещения линейного объекта
	высоковольтная (существующая) ВЛ 10 кВ Зпр.
	подземный (существующий) нефтепровод (диаметр, глубина)
	грунтовая дорожка (существующая)
	скважина (номер, отметки)

СХЕМА РАСПОЛОЖЕНИЯ ЛИСТОВ

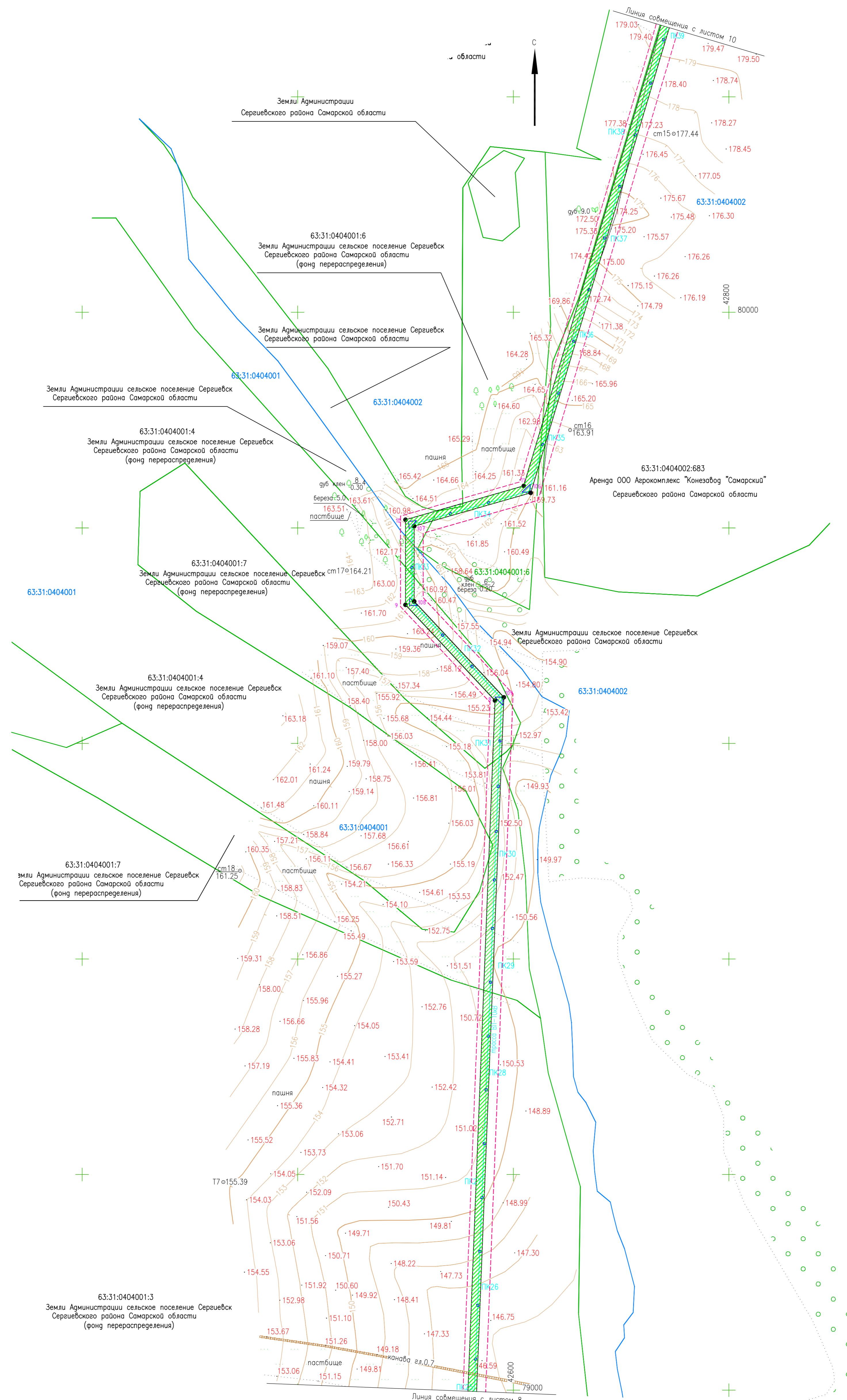


Сельское поселение Сергиевск Сергиевского района Самарской области		048/18-ППТ-Том1				
		Обустройство Михайловского нефтяного месторождения				
Разработал	Мазарова	03.19	Заказчик АО «Самаринвестнефть»	Страница	Лист	Листов
Проверил	Уварова	03.19		ПД	8	
Нач.отдела	Костылев	03.19		Чертеж границ зон планируемого размещения линейных объектов	ООО НПФ "Нефтехпроект"	
Гл. спец.зем.	Спораш	03.19				
ГИП	Щевб	03.19				

1:2000

Формат А1

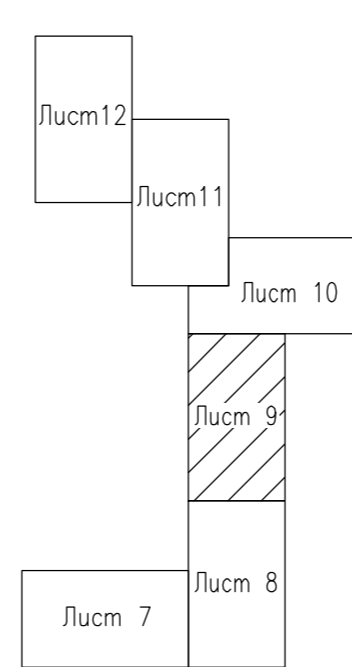




УСЛОВНЫЕ ОБОЗНАЧЕНИЯ

Обозначение	Наименование
	граница территории, в отношении которой осуществляется подготовка проекта планировки
	граница зон планируемого размещения линейных объектов
63:31:0403004:236	Земельные участки поставленные на кадастровый учет
63:31:0403004	Кадастровые кварталы
	Трекционные, фидерные и одноступенчатые опоры ВЛ 10 кВ Опознавательные знаки узла заземления, узла линейной арматуры
	трасса нефтесборного трубопровода (проектируемая)
	трасса (проектируемой) ВЛ 10 кВ
61	характерная точка зон планируемого размещения линейного объекта
	высоковольтная (существующая) ВЛ 10 кВ Зпр.
ст.100 гл.1.2	подземный (существующий) нефтепровод (диаметр, глубина)
	грунтовая дорога (существующая)
об.64 186.16 (существующие)	скважина (номер, отметки)

СХЕМА РАСПОЛОЖЕНИЯ ЛИСТОВ



Сельское поселение Сергиевское Сергиевского района Самарской области		048/18-ППТ-Том1				
		Обустройство Михайловского нефтяного месторождения				
Разработал	Мазорова	03.19	Заказчик АО «Самаринвестнефть»	Страница	Лист	Листов
Проверил	Уварова	03.19				
Нач.отдела	Костылев	03.19				
Гл.спец.зем.	Спорыш	03.19				
ГИП	Щеб	03.19				
Чертеж границ зон планируемого размещения линейных объектов		ООО НПФ "Нефтехпроект"				

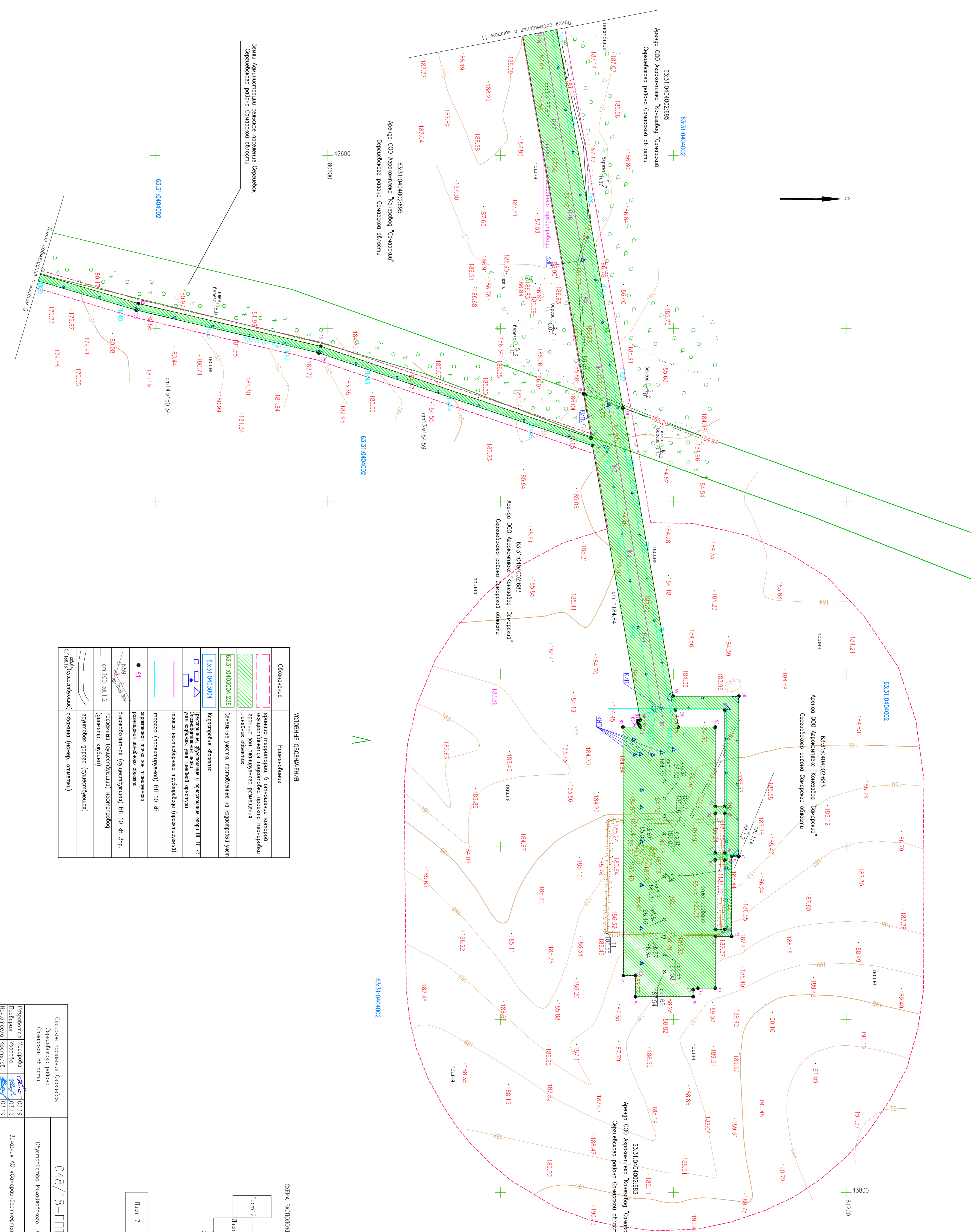
1:2000

Формат А1



Инв.№ подл.	Подпись и дата	Взамен инв.№

Согласовано	



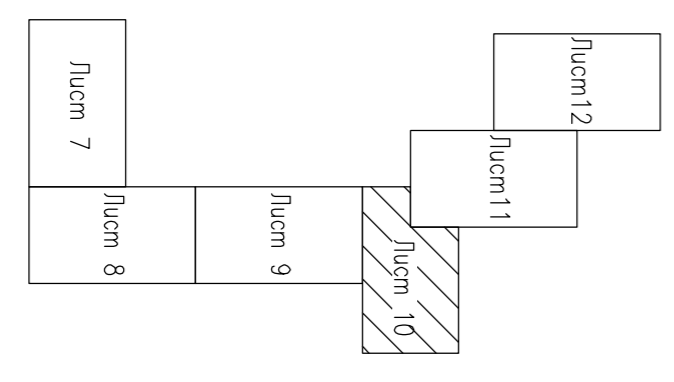
Земли дачного строительства с/х назначения Сергеевского района Самарской области

Земли дачного строительства с/х назначения Сергеевского района Самарской области

**УГОЛОВНЫЕ БЕЗОПАСНОСТИ**

Обозначение	Наименование
	ограничающая территория, в отношении которой осуществляется подготовка проекта планировки территории зон планируемого размещения линейных объектов
	Земельные участки, расположенные на кадастровой учете
	Кадастровые объекты (проектируемые, существующие и оспариваемые) отрезки дорог ВПТ ТО и ВПТ (проектируемые, существующие и оспариваемые) отрезки дорог, расположенные в границах зон планируемого размещения линейных объектов
	просек неметребранного трубопровода (проектируемый)
	трасса (проектируемая) ВП 10 КВ
	промена поезда зон планируемого размещения линейных объектов
	высокотехнологичная (существующая) ВП 10 КВ Эл. Эр.
	посадочный (существующий) неметребран
	архитектурная зона (существующая)
	субъекты (номер, отметки)

**СХЕМА РАСПОЛОЖЕНИЯ ЛИСТОВ**



Сельское поселение Сергеевский Сергеевского района Самарской области		Обустройство Местного неметребранного водопровода	
<b>048/18-ПТТ-Том 1</b>			
Разработчик	Маслов	Эксперт АО «Самарскийнефтегаз»	Страница
Проверил	Уваров	Лист	Листов
Инженер	Колесников	Лист	Листов
Генеральный директор	Степанов	Лист	Листов
ГМТ	Лист	Лист	Листов

1:2000

Фигура А1